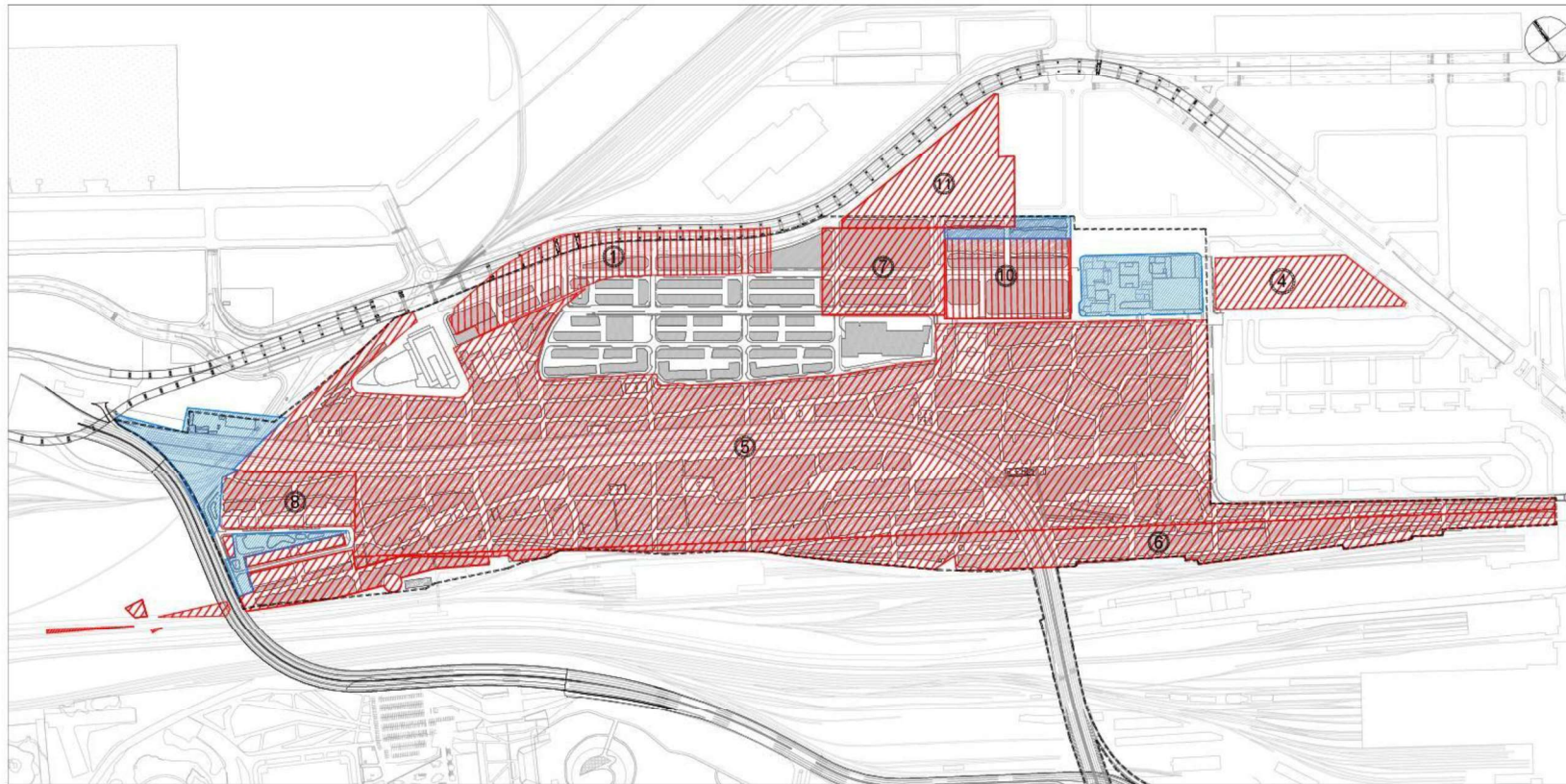


ART. 1 LEY 6179: Autorízase la enajenación por parte del Poder Ejecutivo de los inmuebles individualizados en los puntos 1, 5, 6, 7, 8 y 10 del Anexo A del Convenio aprobado por el artículo 6° de la Ley 6131, o aquellos que surjan de su eventual fraccionamiento, y el inmueble que obra como anexo I de la presente o aquellos que surjan de su eventual fraccionamiento, que forman parte del polígono denominado “Barrio Padre Carlos Mugica“, conforme la Ley 6129 con el fin de brindar soluciones habitacionales definitivas para los vecinos beneficiarios del barrio, facilitar el funcionamiento de las sedes de organizaciones de la sociedad civil, establecimientos comerciales y para el desarrollo de equipamiento socio-urbano.

Identificación inmuebles dentro del Polígono Barrio Padre Carlos Mugica.



CONFORMAN EL POLÍGONO DEL BARRIO
PADRE CARLOS MUGICA,
LOS INMUEBLES IDENTIFICADOS EN LOS
PUNTOS:

1, 5, 6, 7, 8 y 10 del Anexo A del
Convenio aprobado por el artículo 6° de la
Ley 6131. -art 1 ley 6179-

Y PARTE DEL INMUEBLE IDENTIFICADO EN
EL PUNTO 11 (al que se hace referencia en
el ART 2 de la Ley 6179)

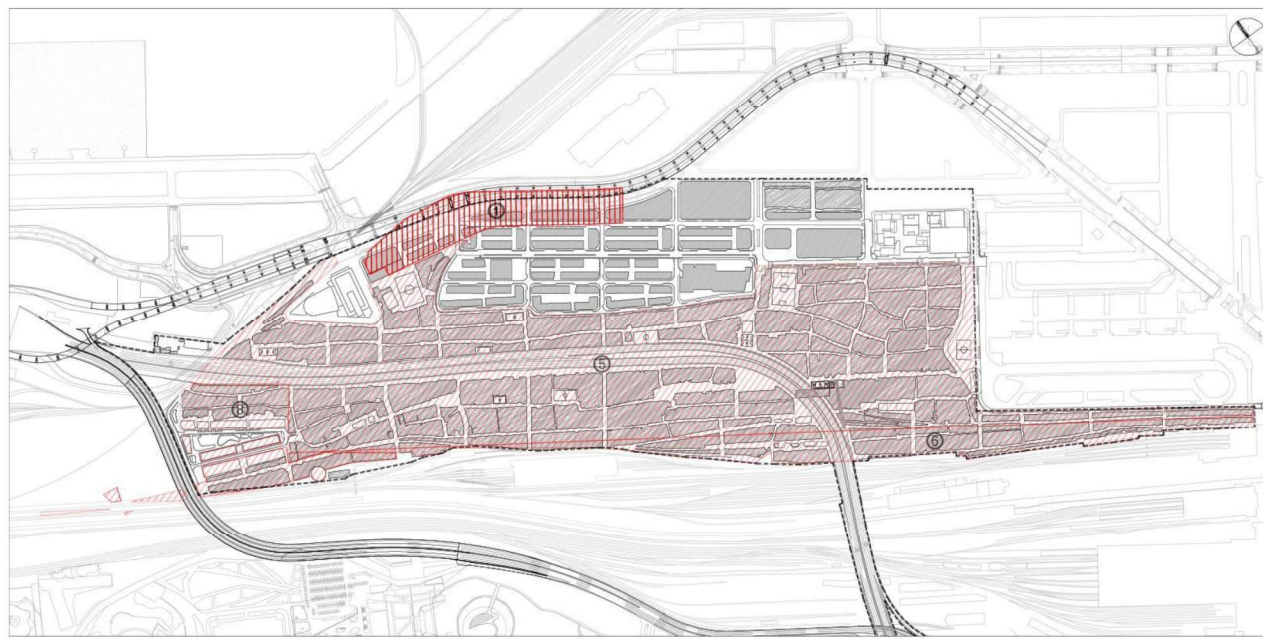
5-Macizo B31-Resto sectores barrio
6-Macizo B31-Borde Ferrocarril San Martin 1H
8-Macizo B31-Sector YPF y comunicaciones 1P

1-Borde Maersk-Vivienda YPF etapa III
4- Coto
7-Roman y Capitán Cortes

10-Flechabus
11-Loginter

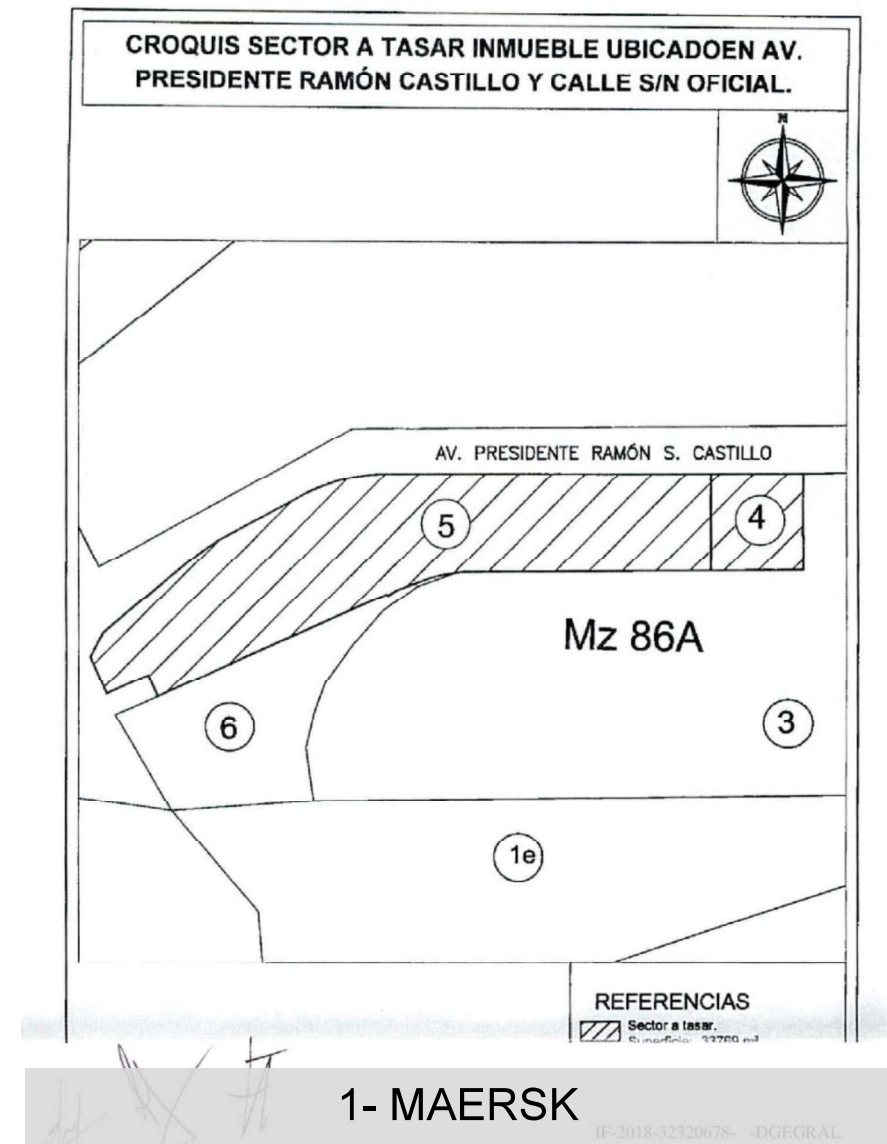
★ El punto 4 “COTO”: NO FORMA
PARTE DEL BARRIO PADRE CARLOS
MUGICA

Identificación inmuebles dentro del Polígono Barrio Padre CARlos Mugica.

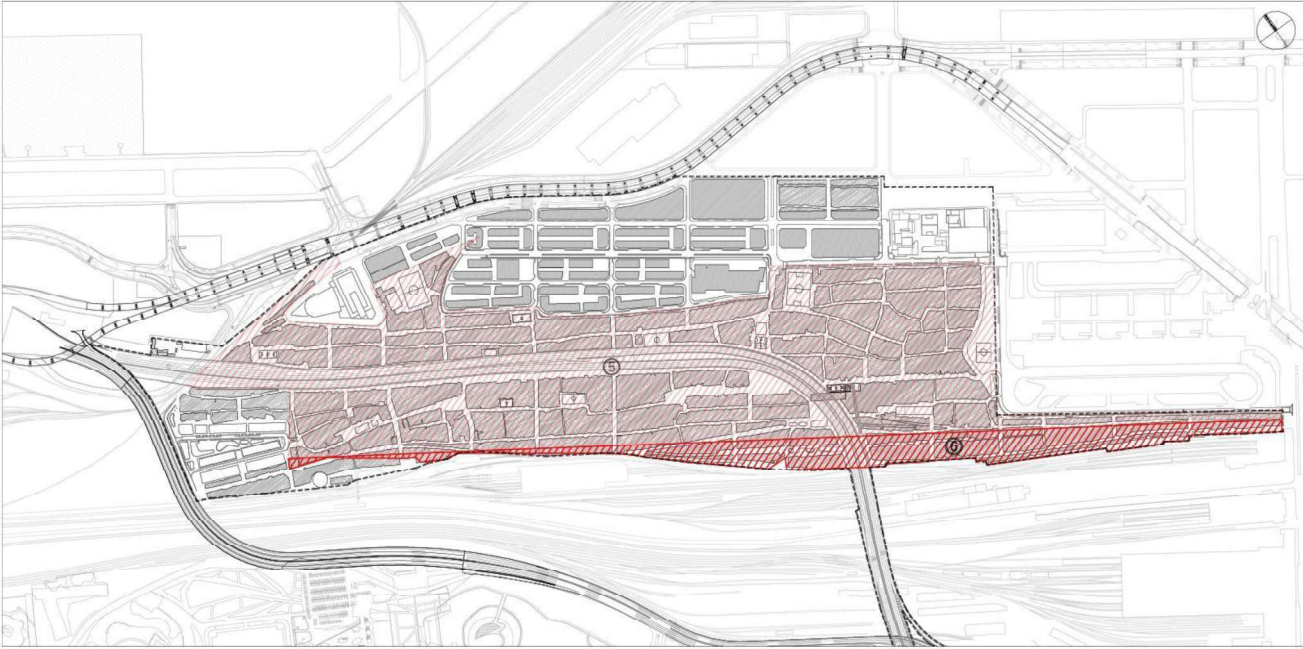


- 5-Macizo B31-Resto sectores barrio
- 6-Macizo B31-Borde Ferrocarril San Martin 1H
- 8-Macizo B31-Sector YPF y comunicaciones 1P
- 1-Borde Maersk-Vivienda YPF etapa III

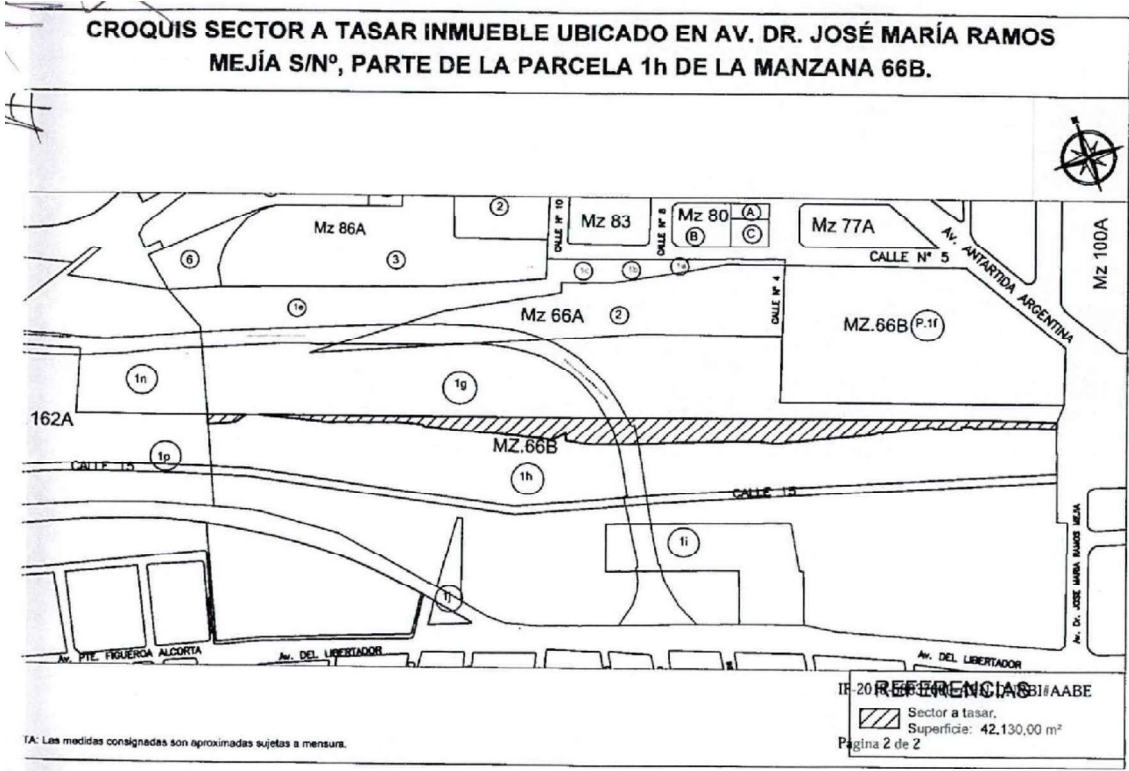
ANEXO A
PTO 1: AV. PRESIDENTE RAMÓN CASTILLO Y CALLE S/N OFICIAL



Identificación inmuebles dentro del Polígono Barrio Padre CARlos Mugica.



- 5-Macizo B31-Resto sectores barrio
- 6-Macizo B31-Borde Ferrocarril San Martin 1H

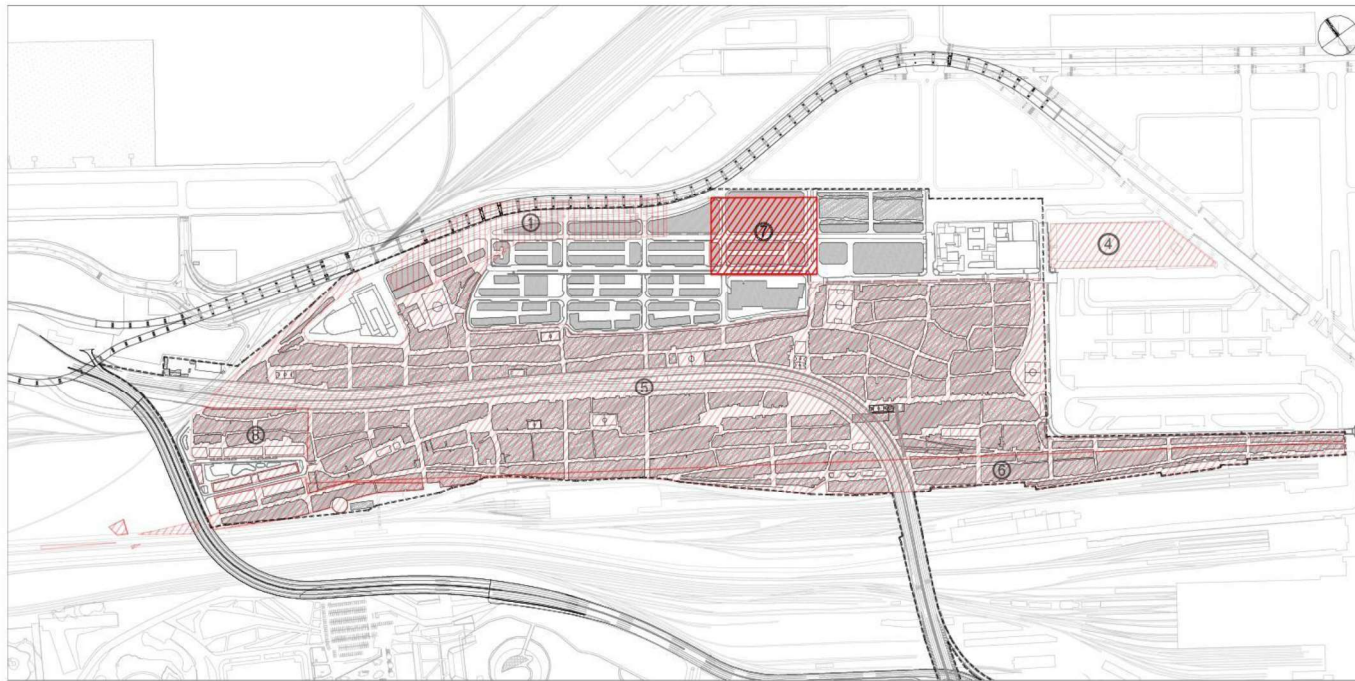


Polígono Ley 6.129

ANEXO A
PTO 6º AV. DOCTOR JOSÉ MARÍA RAMOS MEJÍAS, PARTE DE LA PARCELA 1 H, MANZANA 66B

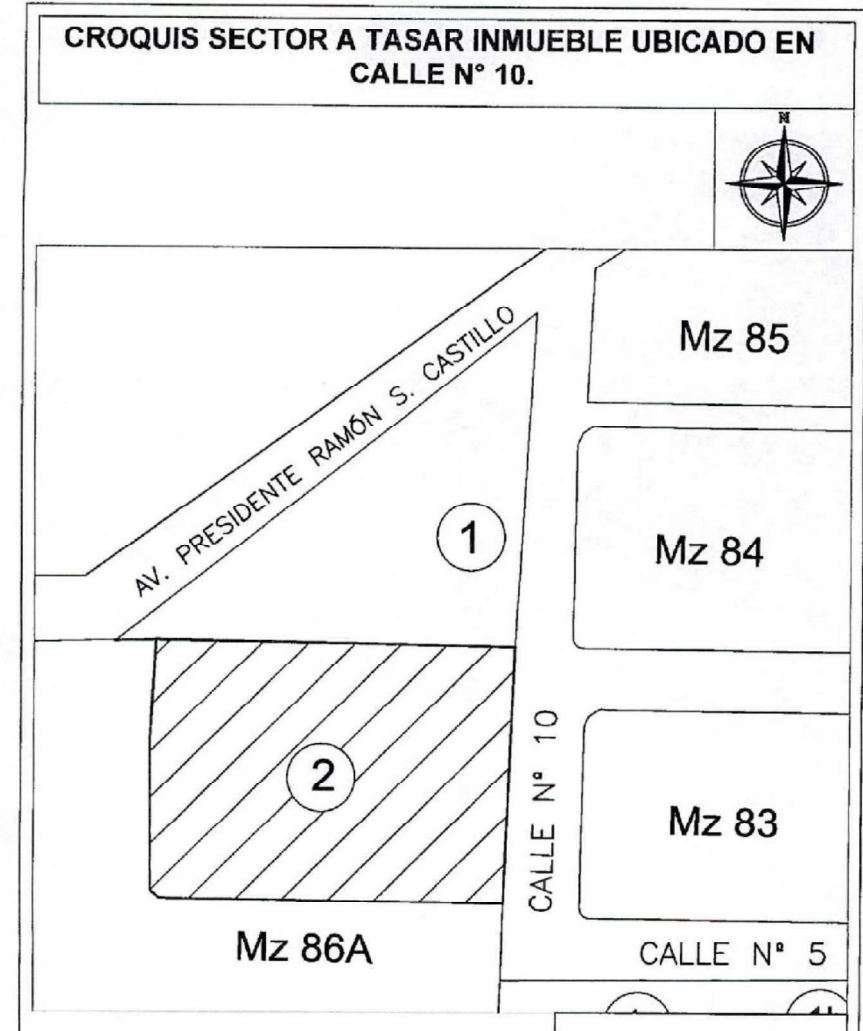
6- MACIZO B31 – Borde FFCC SM (1H)

Identificación inmuebles dentro del Polígono Barrio Padre CARlos Mugica.



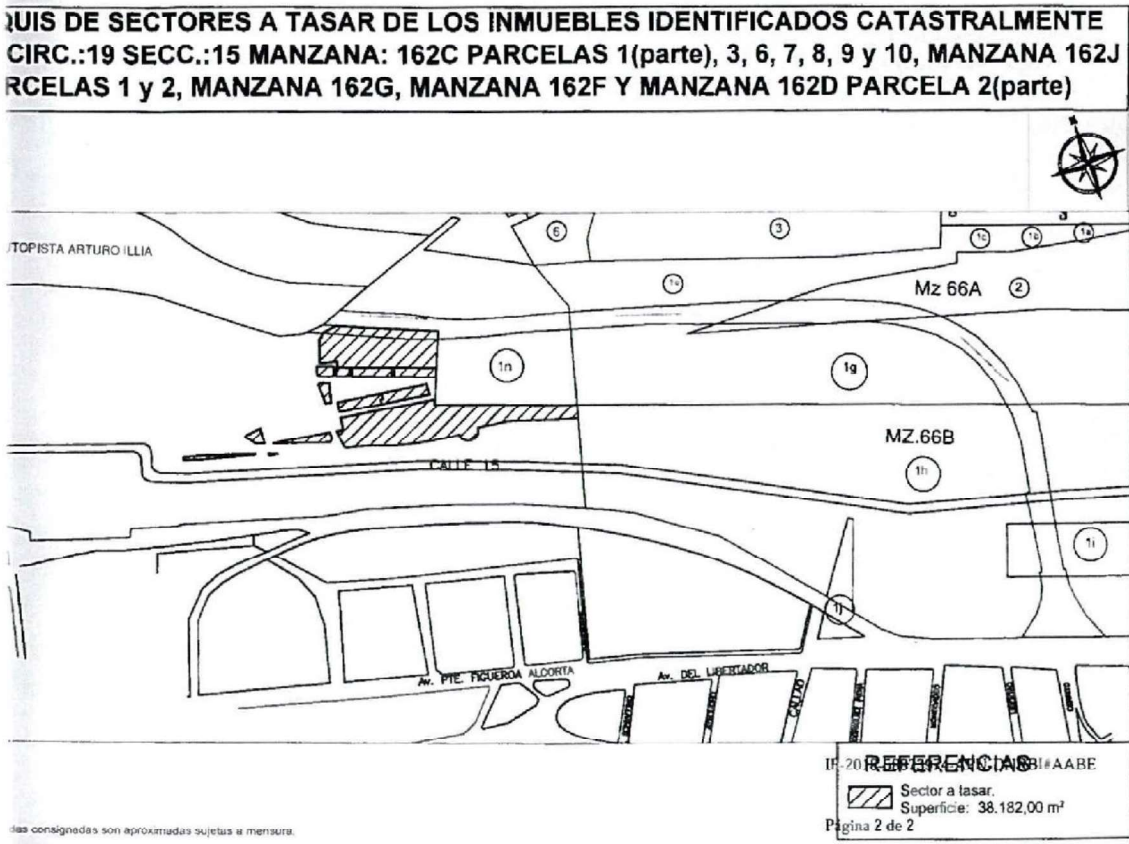
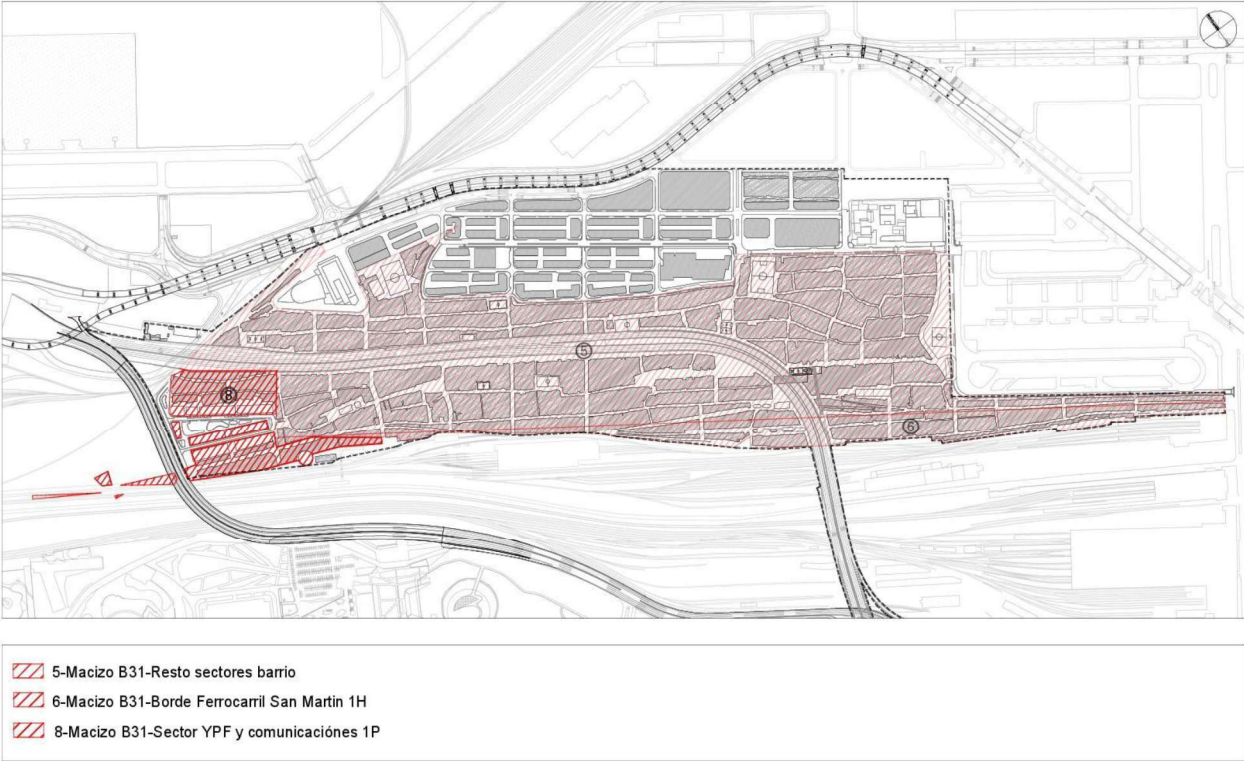
- | | |
|----------------------------------------------|---------------------------------------|
| 5-Macizo B31-Resto sectores barrio | 1-Borde Maersk-Vivienda YPF etapa III |
| 6-Macizo B31-Borde Ferrocarril San Martin 1H | 4- Coto |
| 8-Macizo B31-Sector YPF y comunicaciones 1P | 7-Roman y Capitán Cortes |

ANEXO A
PTO 7: INMUEBLE UBICADO EN CALLE 10



7- ROMÁN y CAP. CORTÉS

Identificación inmuebles dentro del Polígono Barrio Padre CARlos Mugica.

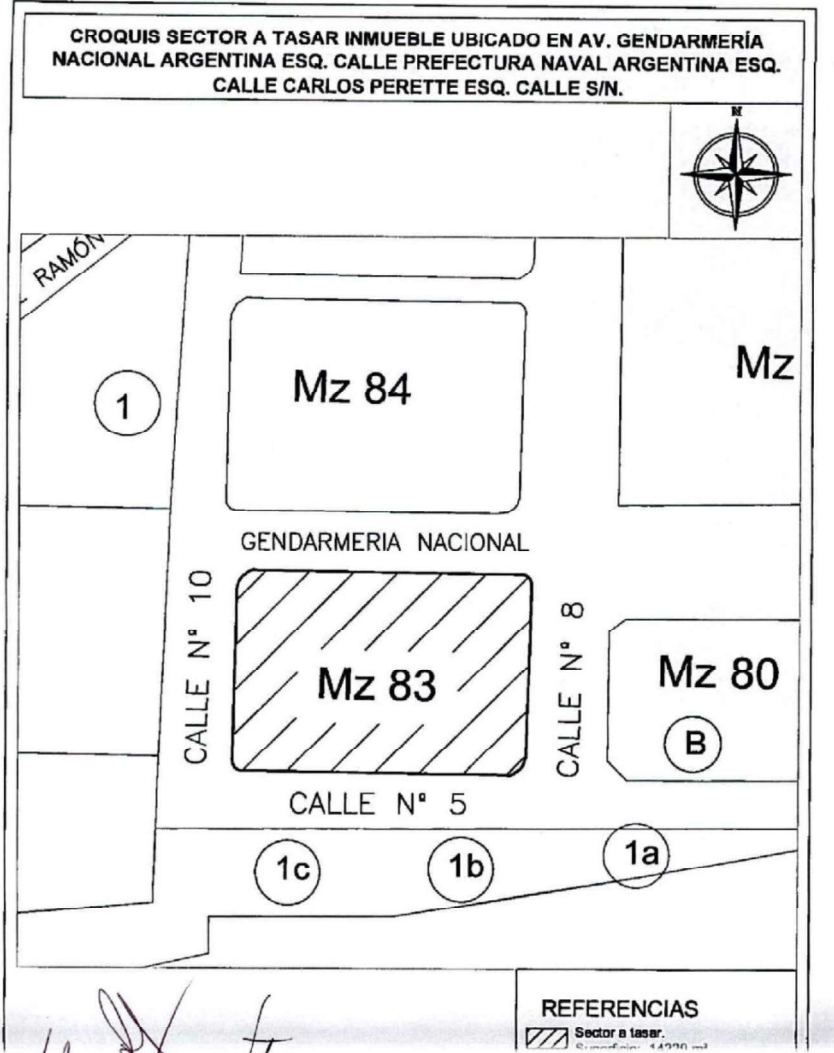
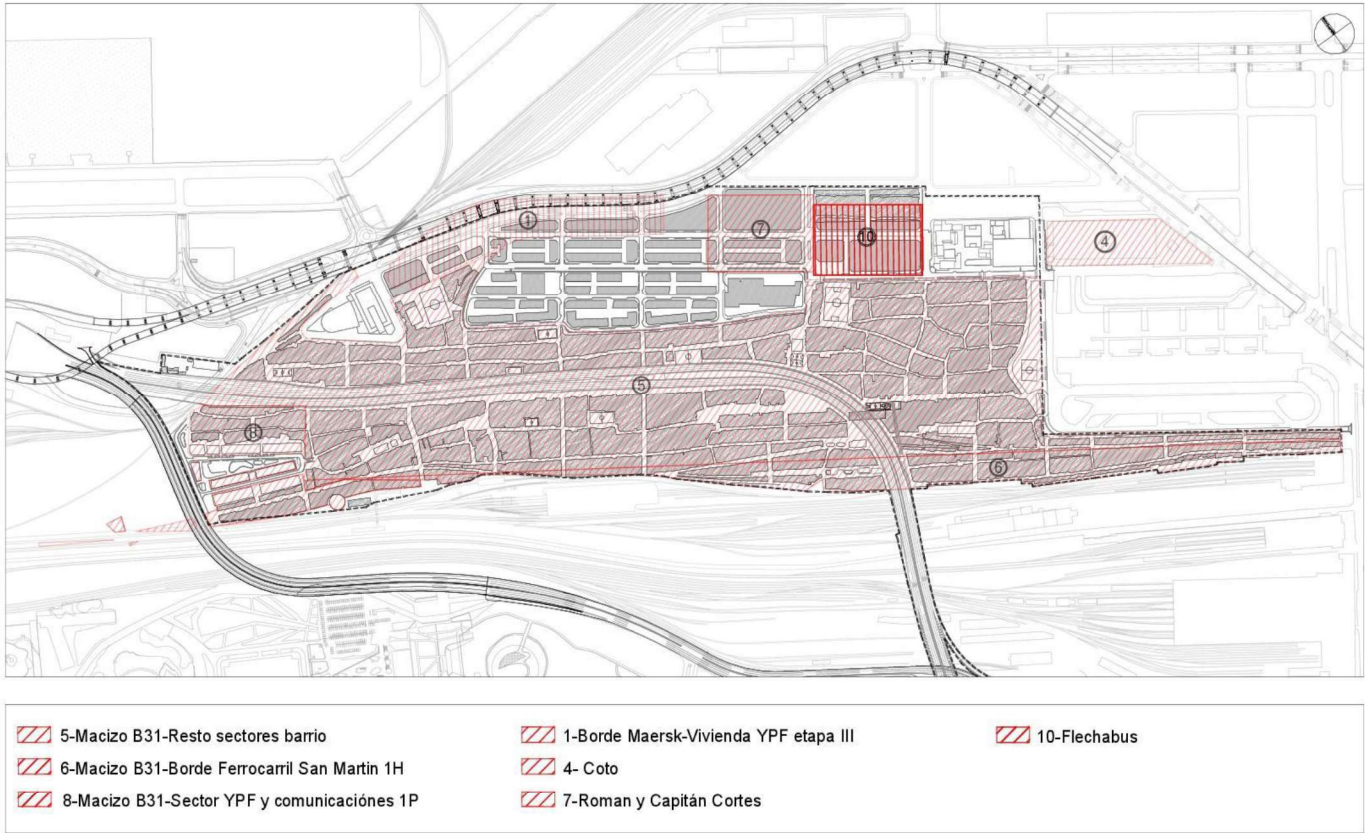


IF-2018-32320678-DGEG
página 55 de 106

ANEXO A
PTO 8: INMUEBLE IDENTIFICADO CATASTRALMENTE COMO
CIRCUNSCRIPCION 19, SECCION 15, MANZANA 162C,
PARCELA 1 (parte), 3, 6,7,8,9,y 10, manzana 162J, PARCELA
1 Y 2; MANZANAS: 162G; 162F Y 162D, PARCELA 2

8- MACIZO B31 – Sector YPF y Comunicaciones (1P)
Containera

Identificación inmuebles dentro del Polígono Barrio Padre Carlos Mugica.



ANEXO A
PTO 10: AV. GENDARMERÍA NACIONAL ESQUINA CALLE
PREFECTURA NAVAL, ESQUINA CALLE CARLOS PERETTE
ESQUINA S/N OFICIAL.

IF-2018-32320678- -DGEGRAL
10- FLECHABUS



GOBIERNO DE LA CIUDAD DE BUENOS AIRES
"2020. Año del General Manuel Belgrano"

Hoja Adicional de Firmas
Informe gráfico

Número:

Buenos Aires,

Referencia: Identificación inmuebles dentro del Polígono Barrio Padre Carlos Mugica

El documento fue importado por el sistema GEDO con un total de 8 pagina/s.